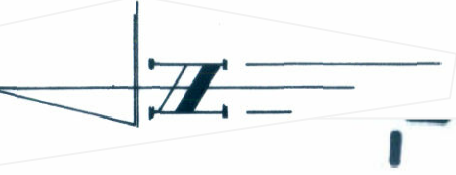
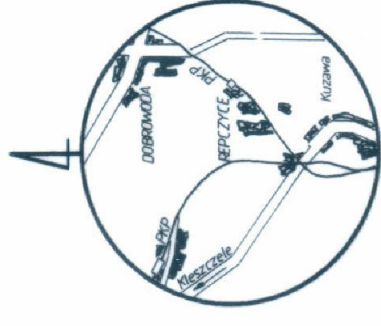


PROJEKT ZAGOSPODAROWANIA TERENU POMOST "B" SKALA 1:500



MAPA ZASADNICZA
skala 1:500
z przetworzenia skali 1:1000

9



Obiekt: Obręb DOBROWODA
ZALEW REPCZYCE
gmina: Kleśczce
powiat: hajnowski
województwo podlaskie

Szkic orientacji

Sekcja mapy zasadniczej: 265.222, 114

L.ks.robót 45/2006

WYKONAWCA
GEODETA UPRAWNIONY
Andrzej Gontar
Upraw.nr 8192
15-298 Białystok ul. Żelazna 38/47

Mapa aktualna na dzień: 30.05.2006

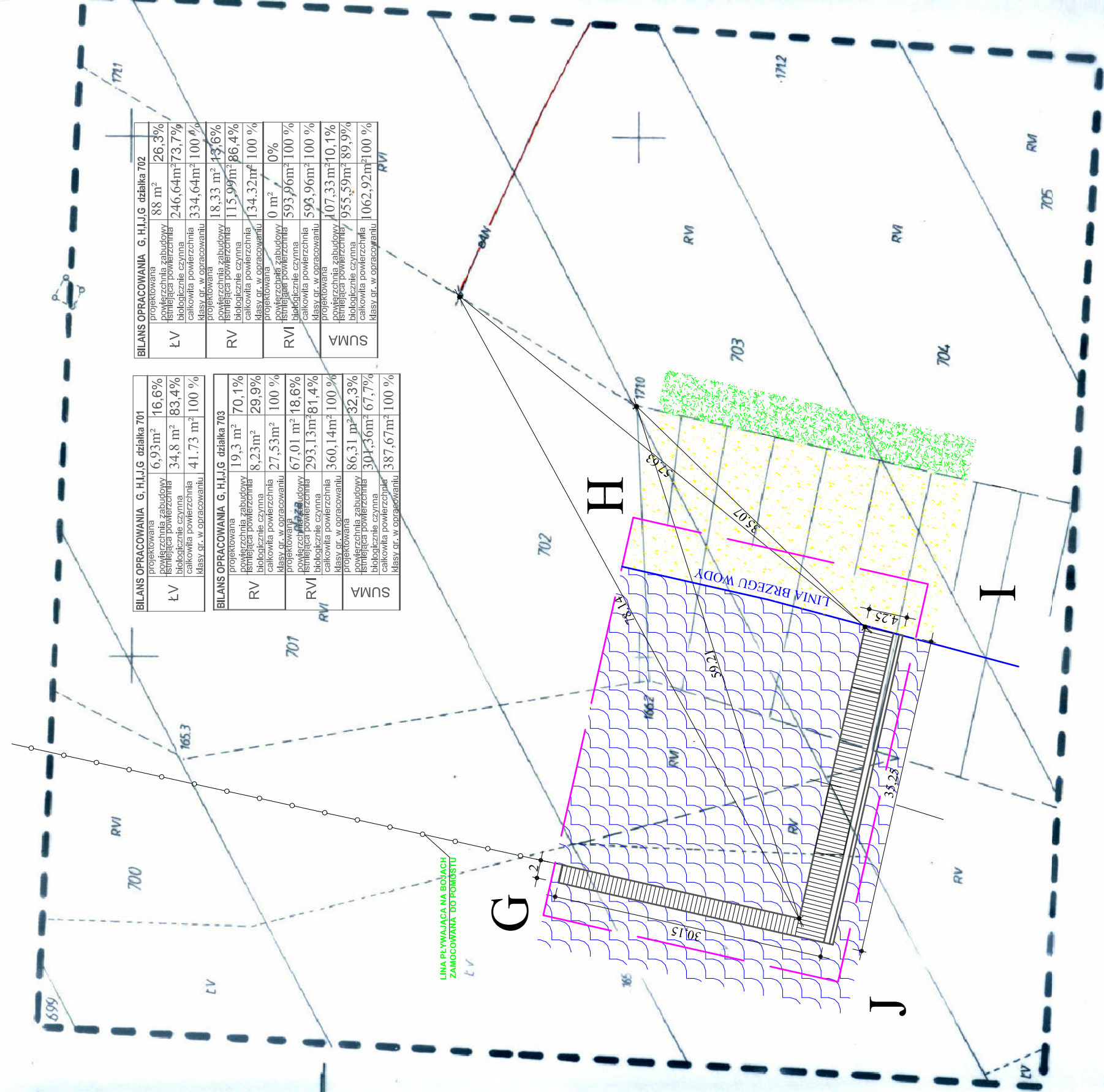
STAROSTWO POWIATOWE W HAJNÓWCE
POWIATOWY OŚRODEK DOKUMENTACJI GEODEZYJNEJ
I KARTOGRAFICZNEJ W HAJNÓWCE

W obszarze oznaczonym linią — — — — — potwierdzono w terenie aktualność treści mapy zasadniczej. Dokumenty potwierdzające aktualność treści mapy zasadniczej przyjęto do zasobu powiatowego w dniu 31.05.2006 zaewidencjonowano pod nr. 2136-8/2006.

NINIEJSZA MAPA MOŻE SŁUżyć DO CELÓW PROJEKTOWYCH

Projektowane obiekty budowlane wymagające pozwolenia na budowę podlegają wykreśleniu i inwentaryzacji powykonywanej przez jednostki uprawnione do wykonywania prac geodezyjnych.

WYKAZ PUNKTÓW OSNOWY III KLASY
BRAK PUNKTÓW OSNOWY III KLASY
W ZAKRESIE OPRACOWANIA



| BILANS OPRACOWANIA G. H.I.J.G. działka 702 | |
|--|---|
| LV | projektowana zabudowa istniejąca powierzchnia biologicznie czynna całkowita powierzchnia klas. or. w opracowaniu |
| RV | projektowana zabudowa istniejąca powierzchnia biologicznie czynna całkowita powierzchnia klas. or. w opracowaniu |
| RVI | projektowana zabudowa istniejąca powierzchnia biologicznie czynna całkowita powierzchnia klas. or. w opracowaniu |
| SUMA | projektowana powierzchnia zabudowy istniejąca powierzchnia biologicznie czynna całkowita powierzchnia klas. or. w opracowaniu |

| BILANS OPRACOWANIA G. H.I.J.G. działka 701 | |
|--|---|
| LV | projektowana zabudowa istniejąca powierzchnia biologicznie czynna całkowita powierzchnia klas. or. w opracowaniu |
| RV | projektowana zabudowa istniejąca powierzchnia biologicznie czynna całkowita powierzchnia klas. or. w opracowaniu |
| RVI | projektowana zabudowa istniejąca powierzchnia biologicznie czynna całkowita powierzchnia klas. or. w opracowaniu |
| SUMA | projektowana powierzchnia zabudowy istniejąca powierzchnia biologicznie czynna całkowita powierzchnia klas. or. w opracowaniu |

| BILANS OPRACOWANIA G. H.I.J.G. działka 703 | |
|--|---|
| LV | projektowana zabudowa istniejąca powierzchnia biologicznie czynna całkowita powierzchnia klas. or. w opracowaniu |
| RV | projektowana zabudowa istniejąca powierzchnia biologicznie czynna całkowita powierzchnia klas. or. w opracowaniu |
| RVI | projektowana zabudowa istniejąca powierzchnia biologicznie czynna całkowita powierzchnia klas. or. w opracowaniu |
| SUMA | projektowana powierzchnia zabudowy istniejąca powierzchnia biologicznie czynna całkowita powierzchnia klas. or. w opracowaniu |

| | | |
|--------------------|--|-------------------------|
| TEMAT OPRACOWANIA: | POMOST- MOLO NAD ZALEWEM REPCZYCE | DATA: 25.VII.2009r |
| ADRES BUDOWY: | ZALEW REPCZYCE, OBRĘB DOBROWODA, gmina: KLESCZCELE | SKALA: 1:500 |
| INWESTOR: | URZĄD MIASTA I GMINY KLESCZCELE 17-250 KLESCZCELE | |
| RYS: NR. TEM. | nr. 2 ZAGOSPODAROWANIE POMOST "B" | |
| OPRACOWANIE: | mgr inż. arch. DANIEL SKOWORODKO | <i>Daniel Skowrodko</i> |
| PROJEKTANT: | BIURO PROJEKTÓW I INWESTYCIJ 17-200 Hajnówka, ul.Ks. J. Wierzbilla 18 mgr inż. Andrzej Patejuk | SPRAWDZIŁ: |
| | PODPIS | PODPIS |